












ŘEŠENÍ ZMĚNY č. 5 ÚP ŠEVĚTÍN

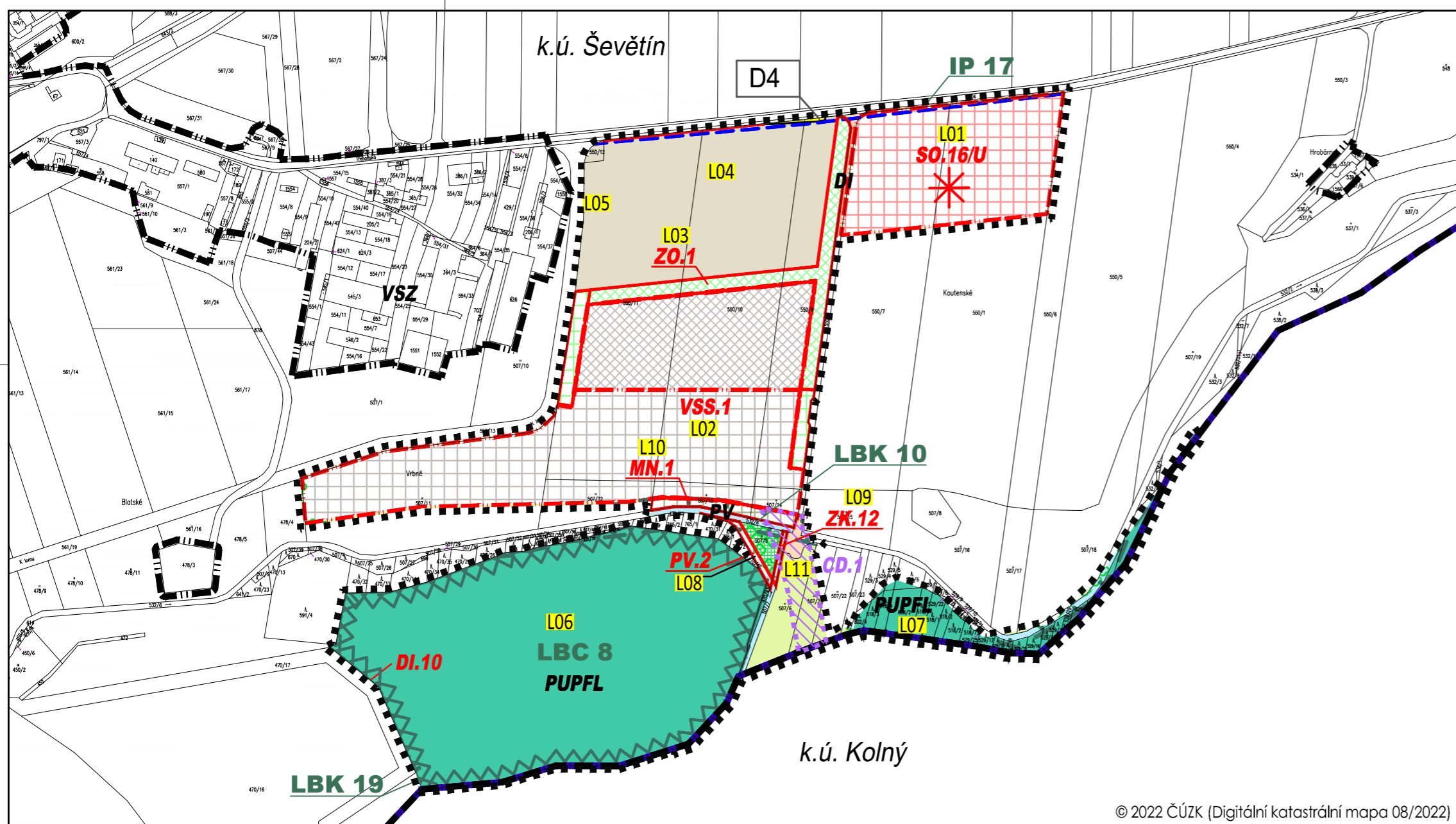
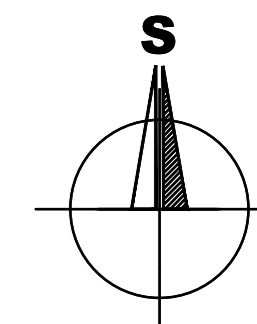
I.2. HLAVNÍ VÝKRES

M 1:5000
k.ú. ŠEVĚTÍN

LEGENDA


















HRANICE A ZNAČENÍ

-  HRANICE SPRÁVNÍHO ÚZEMÍ OBCE
-  HRANICE KATASTRÁLNÍHO ÚZEMÍ
-  HRANICE ZASTAVĚNÉHO ÚZEMÍ KE DNI 5. 1. 2021
-  HRANICE ZASTAVITELNÝCH PLOCH
-  HRANICE PLOCH SE ZMĚNOU VYUŽITÍ
-  HRANICE ŘEŠENÉHO ÚZEMÍ ZMĚNY č. 5 ÚP ŠEVĚTÍN
-  Lxx POPIS LOKALIT ZMĚNY č. 5 ÚP ŠEVĚTÍN
-  VSS.x POPIS PLOCH ZMĚN
-  PUPFL POPIS PLOCH STABILIZOVANÉHO ÚZEMÍ
-  U PLOCHY S PODMÍNKOU ŘEŠENÍ ÚZEMNÍ STUDII
-  PLOCHY S VEŘEJNÝM PROSTRANSTVÍM



© 2022 ČÚZK (Digitální katastrální mapa 08/2022)

PLOCHY S ROZDÍLNÝM ZPŮSOBEM VYUŽITÍ

| STABIL. PLOCHY | PLOCHY ZMĚN | PLOCHY ZMĚN II. ETAPA | ÚZEMNÍ REZERVA |
|---|--|---|----------------|
|  |  | | |
|  |  |  | |
|  |  |  | |
|  |  | | |
|  |  | | |
|  | | | |
|  | | | |
|  | | | |
|  |  | | |

PLOCHY SMÍŠENÉ OBYTNÉ (SO.)

PLOCHY VÝROBY A SKLADOVÁNÍ - SKLÁDKY NEROSTNÝCH SUROVIN (VSS.)

ZELEŇ OCHRANNÁ A IZOLAČNÍ (ZO)

ZELEŇ KRAJINNÁ (ZK)

PLOCHY VODNÍ A VODOHOSPODÁŘSKÉ (PV)

PLOCHY LESNÍ (PUPFL)

PLOCHY ZEMĚDĚLSKÉ (ZPF) - ORNÁ PŮDA, TTP, ZAHRADY


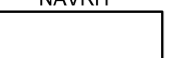




PLOCHY DOPRAVNÍ INFRASTRUKTURY - MÍSTNÍ A ÚČELOVÉ KOMUNIKACE

PLOCHY SMÍŠENÉ NEZASTAVĚNÉHO ÚZEMÍ (MN)


PŘEKRYVNÁ ZNAČENÍ

| STAV | NÁVRH | KORIDOR DOPRAVNÍ INFRASTRUKTURY MÍSTNÍHO VÝZNAMU |
|---|--|--|
|  |  | |

ÚSES A OCHRANA ŽIVOTNÍHO PROSTŘEDÍ

| STAV | NÁVRH | LOKÁLNÍ BIOCENTRUM |
|--|---|--------------------|
|  |  | |
|  |  | LOKÁLNÍ BIODOR |
|  |  | INTERAKČNÍ PRVEK |
| LBK | | POPIS PRVKŮ ÚSES |

OZNAČENÍ VEŘEJNĚ PROSPĚŠNÝCH STAVEB A OPATŘENÍ

| | |
|---|---|
|  | PLOCHY UMOŽŇUJÍCÍ UMÍSTĚNÍ SÍTÍ A OBJEKTŮ DOPRAVNÍ A TECHNICKÉ INFRASTRUKTURY |
|---|---|

PLOCHY A KORIDORY PRO VPS S MOŽNOSTÍ VYVLASTNĚNÍ

PLOCHY PRO VPS V OBLASTI DOPRAVNÍ A TECHNICKÉ INFRASTRUKTURY

| | |
|---|---|
|  | PLOCHA PRO PŘELOŽKU SILNICE III/1556, k.ú. ŠEVĚTÍN - NEMĚNÍ SE, PŘEVZATO Z ÚP |
|---|---|

ZÁZNAM O ÚČINNOSTI

| | |
|--|--------------------------------------|
| Vydávající správní orgán: ZASTUPITELSTVO MĚSTYSE ŠEVĚTÍN | Datum vydání změny ÚP: |
| Oprávněná úřední osoba pořizovatele jméno a příjmení: Ing. arch. RADEK BOČEK funkce: <i>fyzická osoba s osvědčením zvláštní odborné způsobilosti, na základě smlouvy s obcí</i> | Datum nabytí účinnosti změny ÚP: |
| podpis: Pořizovatel: Úřad městyse ŠEVĚTÍN jméno a příjmení: RADIM NOVOTNÝ funkce: <i>místostarosta obce ŠEVĚTÍN, zastupitel určený pro spolupráci s pořizovatelem</i> | Otisk úředního razítka pořizovatele: |
| podpis: | |

Brůha a Krampera, architekti, spol. s r. o.
PROJEKČNÍ A INŽENÝRSKÁ KANCELÁŘ, VODNÍ 12/42, 370 06 ČESKÉ BUDĚJOVICE tel: 3873425213

| BRŮHA KRAMPERA ARCHITEKTI | VEDOUČÍ PROJEKTANT | ZODPOVĚDNÝ PROJEKTANT | KRESLIL |
|---------------------------------|--|-----------------------|-----------------|
| | ING. ARCH. J. BRŮHA | ING. ARCH. J. BRŮHA | ING. V. PICKOVÁ |
| | | ING. V. PICKOVÁ | |
| | POŘIZOVATEL Ing. arch. Radek Boček, Tylova 70, 397 01 Písek | | |
| | OBJEDNATEL Kámen a písek, spol. s r. o., Linecká 277, 381 01 Český Krumlov | | |
| AKCE | ZMĚNA č. 5 ÚP ŠEVĚTÍN | | ČÍSLO VÝKRESU |
| | v k.ú. Ševětín | | I.2. |
| | | | ČÍSLO PARÉ |
| VÝKRES | HLAVNÍ VÝKRES | | |
| STUPEŇ | NÁVRH PRO ZM | MĚŘITKO | 1:5000 |
| FORMÁT | 4xA4 | ČÍSLO ZAKÁZKY | 21-018.2 |
| | | DATUM | 08/2022 |