





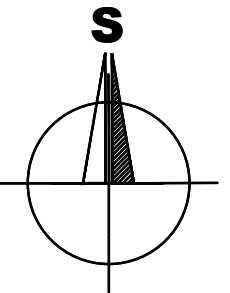
ODŮVODNĚNÍ ZMĚNY č. 7 ÚP ŠEVĚTÍN

II. 3. VÝKRES PŘEDPOKLÁDANÉHO ZÁBORU ZPF A PUPFL k. ú. ŠEVĚTÍN M 1:5000

LEGENDA

HRANICE A ZNAČENÍ









-  HRANICE SPRÁVNÍHO ÚZEMÍ OBCE
-  HRANICE KATASTRÁLNÍHO ÚZEMÍ
-  HRANICE ŘEŠENÉHO ÚZEMÍ ZMĚNY č. 7
-  POPIS LOKALITY ZMĚNY č. 7



PŘEKRYVNÁ ZNAČENÍ

-  STAV
-  NÁVRH
-  KORIDOR TECHNICKÉ INFRASTRUKTURY MÍSTNÍHO VÝZNAMU

OCHRANA ZPF A PUPFL

-  HRANICE ZÁBORU ZEMĚDĚLSKÉHO PŮDNÍHO FONDU
-  POPIS ZÁBORU ZEMĚDĚLSKÉHO PŮDNÍHO FONDU
-  HRANICE BPEJ + TŘÍDA OCHRANY
-  KÓD BPEJ
-  ZEMĚDĚLSKÁ PŮDA S TŘÍDOU OCHRANY II.
-  ZEMĚDĚLSKÁ PŮDA S TŘÍDOU OCHRANY IV.
-  OSTATNÍ PLOCHY, NEPLODNÁ PŮDA
-  PLOCHY JIŽ VYHODNOCENÉ VE SCHVÁLENÉ ÚPD

© 2023 ČÚZK (Digitální katastrální mapa 02/2023)

ZÁZNAM O ÚČINNOSTI

Vydávající správní orgán: ZASTUPITELSTVO MĚSTYSE ŠEVĚTÍN	Datum nabytí účinnosti změny ÚP:
Oprávněná úřední osoba pořizovatele jméno a příjmení: Ing. arch. RADEK BOČEK funkce: fyzická osoba s osvědčením zvláštní odborné způsobilosti, na základu smlouvy s obcí podpis:	Otisk úředního razítka pořizovatele:
Pořizovatel: Úřad městyse ŠEVĚTÍN jméno a příjmení: ROMANA HAJSKÁ funkce: starosta obce ŠEVĚTÍN, zastupitel určený pro spolupráci s pořizovatelem podpis:	

Brůha a Krampera, architekti, spol. s r. o.
PROJEKČNÍ A INŽENÝRSKÁ KANCELÁŘ, VODNÍ 12/42, 370 06 Č.BUDĚJOVICE tel: 387 425 213

	VEDOUCÍ PROJEKTANT	ZODPOVĚDNÝ PROJEKTANT	KRESLIL
	ING. ARCH. J. BRŮHA	ING. ARCH. J. BRŮHA	ING. V. PICKOVÁ
POŘIZOVATEL Ing. arch. Radek Boček, Tylova 70/10, 397 01 Písek – Budějovické předměstí			
OBJEDNATEL ARALDO s.r.o., Třídvořská 1402, Kolín V, 280 02 Kolín			
AKCE	ZMĚNA č. 7 ÚP ŠEVĚTÍN v k.ú. Ševětín		ČÍSLO VÝKRESU II.3.
VÝKRES	VÝKRES PŘEDPOKLÁDANÉHO ZÁBORU ZPF A PUPFL		ČÍSLO PARÉ
STUPEŇ	OPAKOVANÉ VP	MĚŘITKO 1:5000	DATUM 02/2023
FORMÁT	2x44	ČÍSLO ZAKÁZKY 20-067.2	