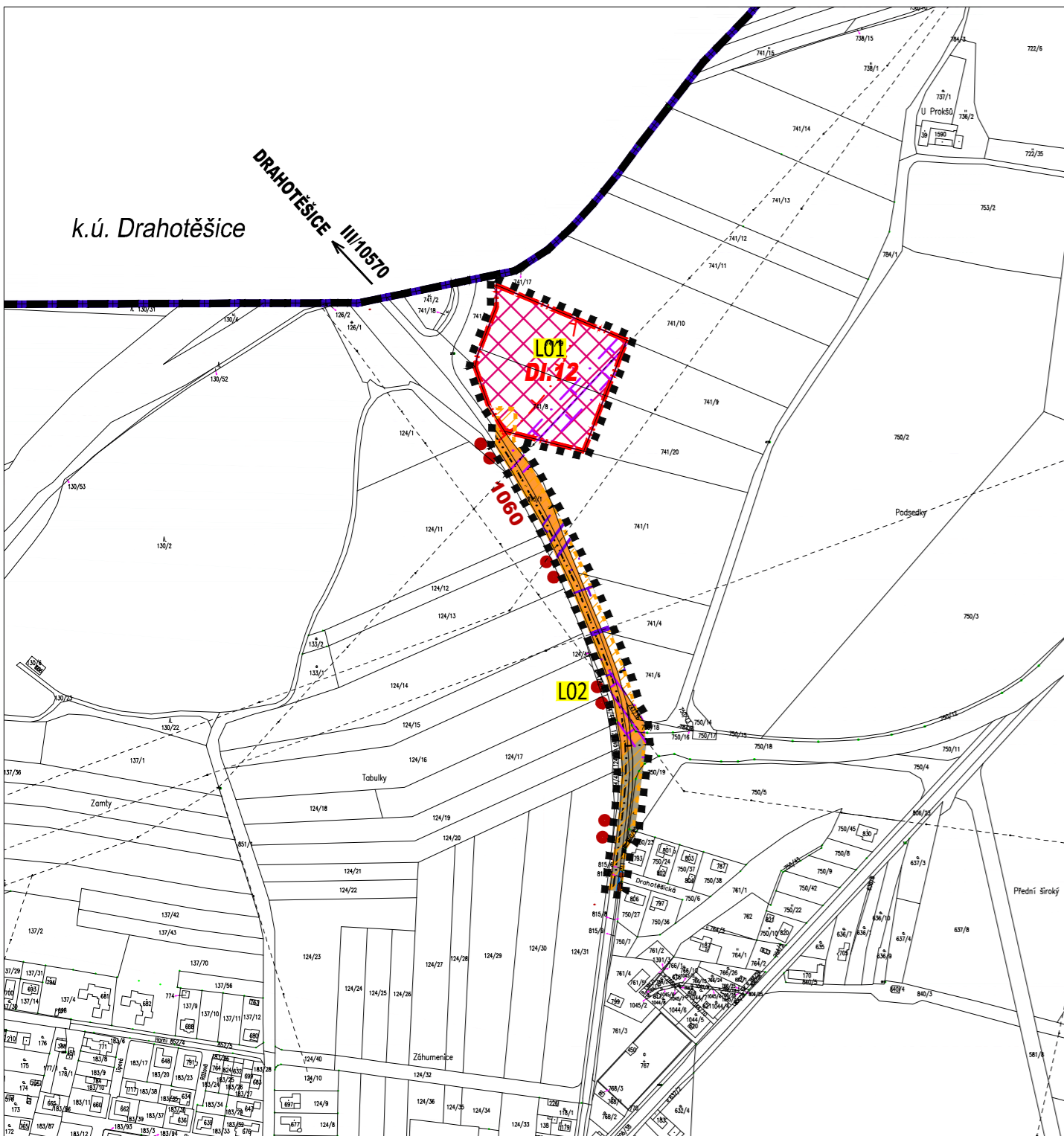
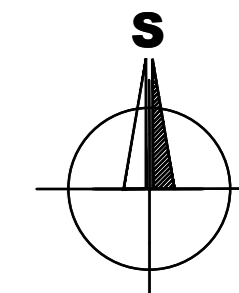


ŘEŠENÍ ZMĚNY č. 7 ÚP ŠEVĚTÍN

I.4. VÝKRES TECHNICKÉ INFRASTRUKTURY

k. ú. ŠEVĚTÍN M 1:5000

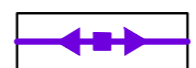






LEGENDA





HRANICE A ZNAČENÍ

-  HRANICE SPRÁVNÍHO ÚZEMÍ OBCE
-  k.ú. Ševětín
-  HRANICE ZASTAVITELNÝCH PLOCH
-  POPIS PLOCH ZMĚN
-  HRANICE ŘEŠENÉHO ÚZEMÍ ZMĚNY č. 7
-  POPIS LOKALITY ZMĚNY č. 7


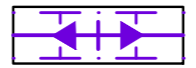


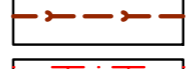


TECHNICKÁ INFRASTRUKTURA

-  VENKOVNÍ VEDENÍ EL. ENERGIE ZVN 400kV
-  VENKOVNÍ VEDENÍ EL. ENERGIE VVN 110kV
-  VENKOVNÍ VEDENÍ EL. ENERGIE VN 22kV
-  HLAVNÍ VODOVODNÍ ŘAD
-  HLAVNÍ KANALIZAČNÍ SBĚRAČ

PŘEKRYVNÁ ZNAČENÍ

- | | | |
|---|--|--|
|  STAV |  NÁVRH | KORIDOR TECHNICKÉ INFRASTRUKTURY
MÍSTNÍHO VÝZNAMU |
|  |  | |
- ÚSES A OCHRANA ŽIVOTNÍHO PROSTŘEDÍ
INTERAKČNÍ PRVEK

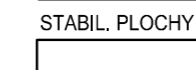




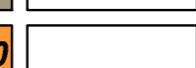


LIMITY VYUŽITÍ ÚZEMÍ

-  OCHRANNÉ PÁSMO VENK. VEDENÍ EL. ENERGIE ZVN 400kV
-  OCHRANNÉ PÁSMO VENK. VEDENÍ EL. ENERGIE VVN 110kV
-  OCHRANNÉ PÁSMO VENKOVNÍHO VEDENÍ EL. ENERGIE VN 22kV
-  OCHRANNÉ PÁSMO HLAVNÍHO VODOVODNÍHO ŘADU
-  OCHRANNÉ PÁSMO HLAVNÍHO KANALIZAČ. SBĚRAČE
-  OCHRANNÁ PÁSMA DOPRAVNÍCH STAVEB - NAVRŽENÁ
-  OCHRANNÁ PÁSMA DOPRAVNÍCH STAVEB

DALŠÍ LIMITY VYUŽITÍ ÚZEMÍ - CELÉ ŘEŠENÉ ÚZEMÍ:

- ZRANITELNÁ OBLAST: ŠEVĚTÍN
- CHRÁNĚNÁ OBLAST PŘIROZENÉ AKUMULACE VOD (CHOPAV) - TŘEBOŇSKÁ PÁNEV
- OBLAST KRAJINNÉHO RÁZU ObKR 07 TÁBORSKO - SOBĚSLAVSKO
- MÍSTO KRAJINNÉHO RÁZU: ŠEVĚTÍN
- ROZVOJOVÁ OSA REPUBLIKOVÉHO VÝZNAMU OS6
- CELÉ SPRÁVNÍ ÚZEMÍ OBCE JE SITUOVÁNO V OCHRANNÉM PÁSMU RADIOLOKAČNÍHO ZAŘÍZENÍ MINISTERSTVA OBRANY
- CELÉ SPRÁVNÍ ÚZEMÍ JE ZÁJMOVÝM ÚZEMÍM MINISTERSTVA OBRANY Z HLEDISKA POVOLOVÁNÍ VYJMENOVANÝCH DRUHŮ STAVEB
- ARCHEOLOGICKÁ ZÓNA III. KATEGORIE (MIMO ZÓNY I., II. a IV.)
- OCHRANNÉ PÁSMO VODNÍHO ZDROJE II. STUPNĚ - VNĚJŠÍ

PLOCHY S ROZDÍLNÝM ZPŮSOBEM VYUŽITÍ

- | | | |
|--|---|---|
|  STABIL. PLOCHY |  PLOCHY ZMĚN | PLOCHY DOPRAVNÍ INFRASTRUKTURY - DÁLNICE D3 |
|  |  | PLOCHY DOPRAVNÍ INFRASTRUKTURY - SILNICE II. TŘÍDY |
|  |  | PLOCHY DOPRAVNÍ INFRASTRUKTURY - SILNICE III. TŘÍDY |
|  |  | PLOCHY DOPRAVNÍ INFRASTRUKTURY - CYKLISTICKÉ TRASY |

ZÁZNAM O ÚČINNOSTI

Vydávající správní orgán: ZASTUPITELSTVO MĚSTYSE ŠEVĚTÍN	Datum nabytí účinnosti změny ÚP:
Oprávněná úřední osoba pořizovatele jméno a příjmení: Ing. arch. RADEK BOČEK funkce: <i>fyzická osoba s osvědčením zvláštní odborné způsobilosti, na základu smlouvy s obcí</i> podpis:	Otisk úředního razítka pořizovatele:
Pořizovatel: Úřad městyse ŠEVĚTÍN jméno a příjmení: ROMANA HAJSKÁ funkce: <i>starosta obce ŠEVĚTÍN, zastupitel určený pro spolupráci s pořizovatelem</i> podpis:	

Brůha a Krampera, architekti, spol. s r.o.
PROJEKČNÍ A INŽENÝRSKÁ KANCELÁŘ, VODNÍ 12/42, 370 06 Č.BUDĚJOVICE tel: 387 425 213

	VEDOUCÍ PROJEKTANT	ZODPOVĚDNÝ PROJEKTANT	KRESLIL
	ING. ARCH. J. BRŮHA	ING. ARCH. J. BRŮHA	ING. V. PICKOVÁ
POŘIZOVATEL Ing. arch. Radek Boček, Tylova 70/10, 397 01 Písek – Budějovické předměstí		ING. V. PICKOVÁ	
OBJEDNATEL ARALDO s.r.o., Třídovská 1402, 280 02 Kolín			
AKCE	ZMĚNA č. 7 ÚP ŠEVĚTÍN		ČÍSLO VÝKRESU
	v k.ú. Ševětín		I.4.
VÝKRES	VÝKRES TECHNICKÉ INFRASTRUKTURY		ČÍSLO PARÉ
STUPEŇ	OPAKOVANÉ VP	MĚŘITKO 1:5000	DATUM 02/2023
FORMÁT	3xA4	ČÍSLO ZAKÁZKY 20-067.2	